



Republika Srbija  
Opštinska Uprava Preševo  
Odeljenje za urbanizam , imovinsko-pravne poslove,  
i za zaštitu životne sredine  
04 Br.350-63/ 2018  
P r e š e v o

Odeljenje za urbanizam, imovinsko-pravne poslove i za zaštitu zivotne sredine opštinske uprave Preševo, u skladu sa članom 63. (" Sl. gl. RS" br. 72/2009, 81/09-isppravka,64/10-odluka US, 24/2011, 121/2012, 42/2013-odluka US, 50/2013 – odluka US, 98/2013- odluka US, 132/2014, 145/2014) i Pravilnik o sadržini, načinu i postupku izrade dokumenata prostornog i urbanističkog (" Sl. gl. RS" br. 64/2015) organizuje:

## JAVNU PREZENTACIJU

„Urbanistički projekat izgradnje za katastarske parcele broj 5527/1, 5527/2, 5527/6, 5527/7, 5527/9, 5527/16 i 5527/17 KO Preševo, urađen od strane preduzeća za projektovanje inženjering i konsalting „ARCH-KENI“ d.o.o. iz Preševa, br.53/18 od Juli .2018.god.

Naručilac Odeljenje za komunalne, građevinske poslove opštine Preševo.

Javna prezentacija održaće se od 09.08.2018.god.do 16.08.2018.god. i to na prostorijama opštinske uprave opštine Preševo.



Šef odeljenja  
Šaban Jashari







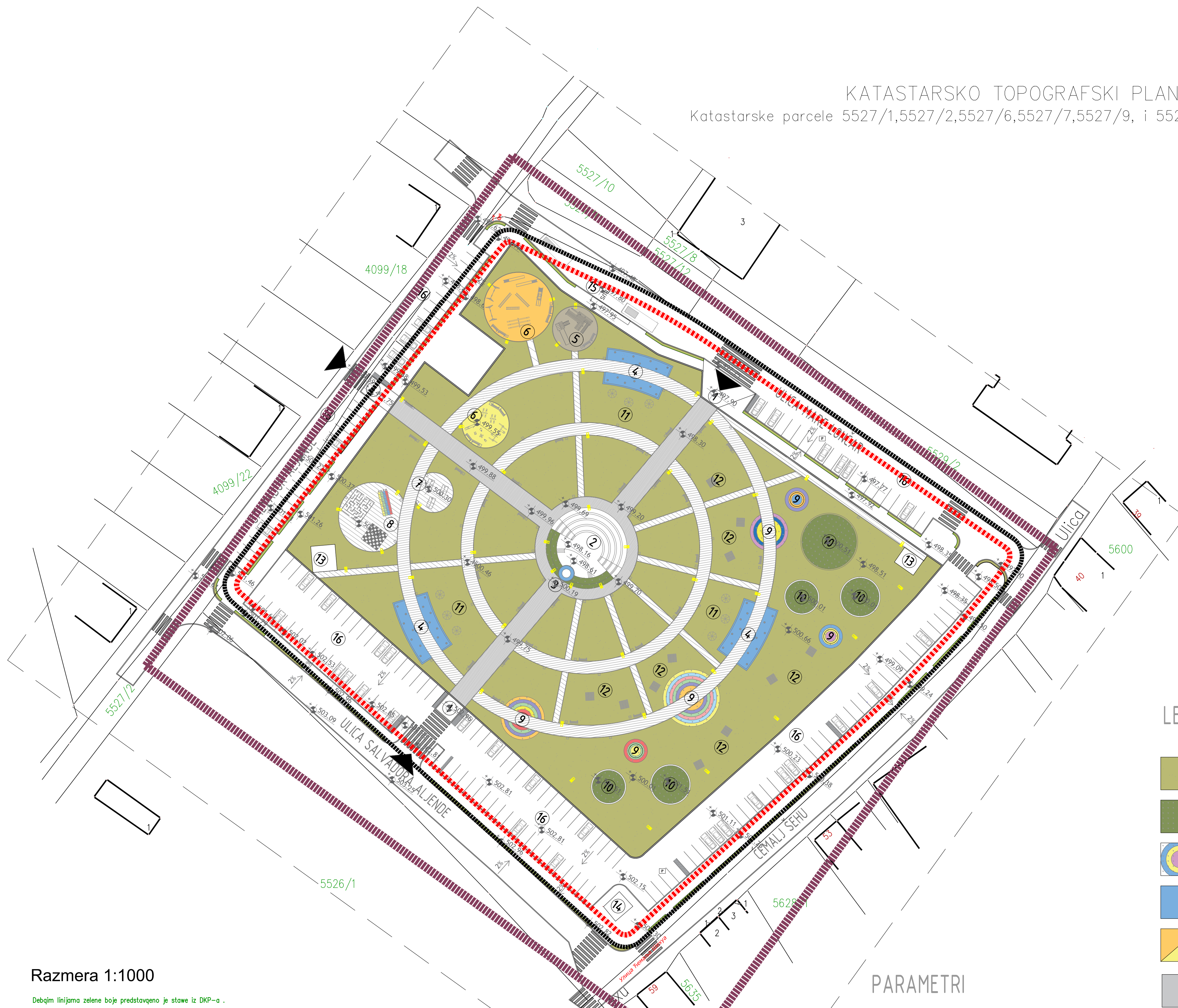






# KATASTARSKO TOPOGRAFSKI PLAN

Katastarske parcele 5527/1,5527/2,5527/6,5527/7,5527/9, i 5527/17 KO Prešovo



## LEGENDA

1. ULAZ
2. AMFITEATAR I MULTIFUNKCIONALNI PROSTOR
3. SKULPTURA
4. FONTANA
5. DEČIJE IGRALIŠTE SA PESKOVITOM PODLOGOM
6. DEČIJE IGRALIŠTE SA TARTAN GUMOM
7. STOLOVI ZA STONI TENIS
8. PODNE IGRE
9. CVETNE POVRŠINE
10. UZDIGNUTI TRAVNATI PROSTORI
11. LETNJKOVCI
12. KLUPE ZA LEŽANJE
13. WC I OSTAVA
14. TRAFI STANICA
15. AUTOBUSKA STANICA
16. PARKING PROSTOR

## LEGENDA MATERIJALA

- |  |                                 |  |                                |
|--|---------------------------------|--|--------------------------------|
|  | TRAVNATA POVRŠINA               |  | PESAK ZA DEČIJE IGRALIŠTE      |
|  | UZDIGNUTI TRAVNATI PROSTORI     |  | ŠTAMPANI BETON TAMNOSIVE BOJE  |
|  | CVETĆE                          |  | ŠTAMPANI BETON SVETLOSIVE BOJE |
|  | VODENE POVRŠINE                 |  | ŠTAMPANI BETON BELE BOJE       |
|  | TARTAN GUMA ZA DEČIJE IGRALIŠTE |  | PEŠAČKE STAZE                  |
|  | PROSTORI JAAVNE NAMENE          |  |                                |

Razmera 1:1000

Debjim linijama zelene boje predstavljeno je stave iz DKP-a.  
Tankim linijama crne boje predstavljeno je trenutno stave na terenu.

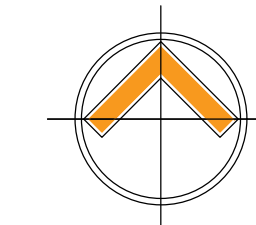
- |  |   |
|--|---|
|  | GRANICA OBUHVATA URBANISTICKOG PROJEKTA |
|  | GRANICA KATASTARSKE PARCELE             |
|  | REGULACIONA LINIJA                      |
|  | GRADJEVINSKA LINIJA                     |
|  | ZELENILO                                |
|  | SAOBRAĆAJNE POVRŠINE                    |

- |  |                            |
|--|----------------------------|
|  | PARKING PROSTOR            |
|  | PESACKE KOMUNIKACIJE       |
|  | TROTOAR LINIJA             |
|  | PROSTOR ZA ODLAGANJE SMECE |
|  | ULAZ                       |
|  | KOLOVOZ I PARKING PROSTORI |

- |  |   |
|--|---|
|  | PLANIRANO POLOZAJ DVORISNOG SAHTA       |
|  | NIVELACIJA                              |
|  | Granicu Katastarske Parcele             |
|  | Sport i Rekreatcija                     |
|  | Zona Predviđena za gradjenje            |
|  | GRANICA OBUHVATA URBANISTICKOG PROJEKTA |

## PARAMETRI

P PARKA .....124.5 ar  
 P ZELENIH POVRŠINA.....68.32 ar  
 P PEŠAČKIH STAZA.....23.27 ar  
 P PROSTORA JAVNE NAMENE.....10.18 ar  
 PROCENTUALNA ZAUZETOST ZELENILA.....65 %  
 UKUPAN BR PARKING MESTA.....175  
 UKUPAN BR PARKING MESTA ZA INVALIDE.....8



NARUČILAC I NOSILAC IZRADE PROJEKTA:	ODELJENJA ZA KOMUNALNE, GRADJEVINSKE I STAMBENE POSLOVE -PREŠEVO		
ODRADJIVAC PROJEKTA:	INŽENJERSKE DELATNOSTI I TEHNIČKO SAVETOVANJE "ARCH-KENI"-D.O.O. IZ -PREŠEVO		
NAZIV PROJEKTA:	URBANISTIČKI PROJEKAT IZGRANJE ZA K.P.5527/1,5527/2,5527/6,5527/7,5527/9, I 5527/17 KO PREŠEVO		
NAZIV LISTA:	Situacioni prikaz zone predviđene za izgradnju	RAZMERA:	1:1000
RUKOVOĐILAC IZRADE:	ODGOVORNI URBANISTA: <small>PROJEKTOVANJE</small> QENAN Q.AHMEDI - 200 1508 15	DATUM:	JULY 2018 GOD.
			LIST BROJ: 4 SUK X 594



# KATASTARSKO TOPOGRAFSKI PLAN

Katastarske parcele 5527/1,5527/2,5527/6,5527/7,5527/9, i 5527/17 KO Preševo

IZGLED 1-1



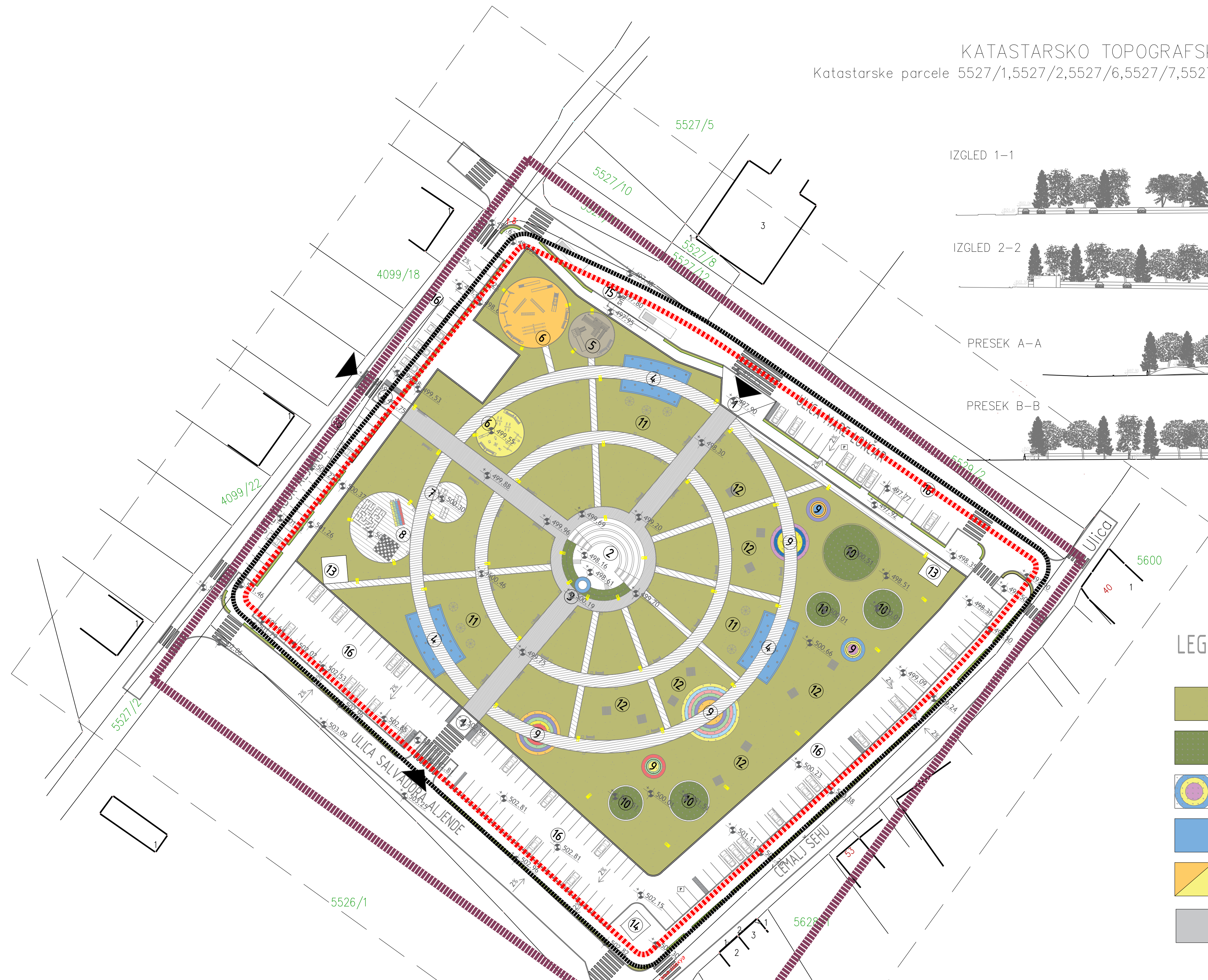
IZGLED 2-2



PRESEK A-A



PRESEK B-B



## LEGENDA MATERIJALA

	TRAVNATA POVRŠINA		PESAK ZA DEČIJE IGRALIŠTE
	UZDIGNUTI TRAVNATI PROSTORI		ŠTAMPANI BETON TAMNOSIVE BOJE
	CVEĆE		ŠTAMPANI BETON SVETLOSIVE BOJE
	VODENE POVRŠINE		ŠTAMPANI BETON BELE BOJE
	TARTAN GUMA ZA DEČIJE IGRALIŠTE		PEŠAČKE STAZE
	PROSTORI JAAVNE NAMENE		

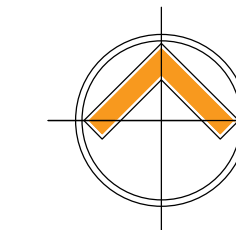
Razmera 1:1000

Debjim linijama zelene boje predstavljeno je stave iz DKP-a.  
Tankim linijama crne boje predstavljeno je trenutno stave na terenu.

	GRANICA OBUHVATA URBANISTICKOG PROJEKTA		PLANIRANO POLOZAJ DVORISNOG SAHTA
	GRANICA KATASTARSKJE PARCELE		NIVELACIJA
	REGULACIONA LINIJA		Granica Katsarske Parcele
	GRADJEVINSKA LINIJA		Sport i Rekreacija
	ZELENILO		Zona Predviđena za gradjenje
	SAOBRAĆAJNE POVRŠINE		GRANICA OBUHVATA URBANISTICKOG PROJEKTA
	PARKING PROSTOR		
	PESACKE KOMUNIKACIJE		
	TROTOAR LINIJA		
	PROSTOR ZA ODLAGANJE SMECE		
	ULAZ		
	KOLOVOZ I PARKING PROSRTORI		

## PARAMETRI

P PARKA .....	124.5 ar
P ZELENIH POVRŠINA.....	68.32 ar
P PEŠAČKIH STAZA.....	23.27 ar
P PROSTORA JAVNE NAMENE.....	10.18 ar
PROCENTUALNA ZAUZETOST ZELENILA.....	65 %
UKUPAN BR PARKING MESTA.....	175
UKUPAN BR PARKING MESTA ZA INVALIDE.....	8



NARUČILAC I NOSILAC IZRADE PROJEKTA:	ODELJENJA ZA KOMUNALNE, GRADJEVINSKE I STAMBENE POSLOVE -PREŠEVO		
OBRADJIVAC PROJEKTA:	INŽENJERSKE DELATNOSTI I TEHNIČKO SAVETOVANJE "ARCH-KENI"-D.O.O. IZ -PREŠEVO		
NAZIV PROJEKTA:	URBANISTIČKI PROJEKAT IZGRANJE ZA K.P.5527/1,5527/2,5527/6,5527/7,5527/9, I 5527/17 KO PREŠEVO		
NAZIV LISTA:	REGULACIONO - NIVELACIONO RESENJE	RAZMERA:	1:1000
RUKOVODILAC IZRADE:	ODGOVORNI URBANISTA:	DATUM:	LIST BROJ:
	QENAN Q.AHMEDI - 200 1508 15	JULY 2018 GOD.	5
			840 x 594



# KATASTARSKO TOPOGRAFSKI PLAN

Katastarske parcele 5527/1,5527/2,5527/6,5527/7,5527/9, 5527/16, i 5527/17 KO Preševo



## LEGENDA

1. ULAZ
2. AMFITEATAR I MULTIFUNKCIONALNI PROSTOR
3. SKULPTURA
4. FONTANA
5. DEČIJE IGRALIŠTE SA PESKOVITOM PODLOGOM
6. DEČIJE IGRALIŠTE SA TARTAN GUMOM
7. STOLOVI ZA STONI TENIS
8. PODNE IGRE
9. CVETNE POVRŠINE
10. UZDIGNUTI TRAVNATI PROSTORI
11. LETNJKOVCI
12. KLUPE ZA LEŽANJE
13. WC I OSTAVA
14. TRAFI STANICA
15. AUTOBUSKA STANICA
16. PARKING PROSTOR

## LEGENDA MATERIJALA

- |                                 |                                |
|---------------------------------|--------------------------------|
| TRAVNATA POVRŠINA               | PESAK ZA DEČIJE IGRALIŠTE      |
| UZDIGNUTI TRAVNATI PROSTORI     | ŠTAMPANI BETON TAMNOSIVE BOJE  |
| CVEĆE                           | ŠTAMPANI BETON SVETLOSIVE BOJE |
| VODENE POVRŠINE                 | ŠTAMPANI BETON BELE BOJE       |
| TARTAN GUMA ZA DEČIJE IGRALIŠTE | PEŠAČKE STAZE                  |
| PROSTORI JAAVNE NAMENE          |                                |

Razmera 1:1000

Debjim linijama zelene boje predstavljeno je stave iz DKP-a.  
Tankim linijama crne boje predstavljeno je trenutno stave na terenu.

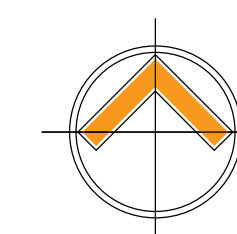
- GRANICA OBUHVATA URBANISTICKOG PROJEKTA
- GRANICA KATASTARSKJE PARCELE
- REGULACIONA LINIJA
- GRADJEVINSKA LINIJA
- ZELENILO
- SAOBRAĆAJNE POVRŠINE

- PARKING PROSTOR
- PESACKE KOMUNIKACIJE
- TROTOAR LINIJA
- PROSTOR ZA ODLAGANJE SMECE
- ULAZ
- KOLOVOZ I PARKING PROSTORI

- PLANIRANO POLOZAJ DVORISNOG SAHTA
- NIVELACIJA
- Granica Katsarske Parcele
- Sport i Rekreatcija
- Zona Predvidjena za gradjenje
- GRANICA OBUHVATA URBANISTICKOG PROJEKTA

## KOMUNALNA INFRASTRUKTURA:

- PLANIRANI PRIKLJUCAK NE VODOVODA
- PLANIRANI PRIKLJUCAK NA ATMOSFERSKI KANALIZACIJU
- PLANIRANI NISKONAPONI KABL ELEKTRICNE MREZE
- PLANIRANI TT KABL



NARUČILAC I NODILAC IZRADE PROJEKTA:	ODELJENJA ZA KOMUNALNE, GRADJEVINSKE I STAMBENE POSLOVE -PREŠEVO		
OBRAĐIVAC PROJEKTA:	INŽENJERSKE DELATNOSTI I TEHNIČKO SAVETOVANJE "ARCH-KENI"-D.O.O. IZ -PREŠEVO		
NAZIV PROJEKTA:	URBANISTIČKI PROJEKAT IZGRANJE ZA K.P.5527/1,5527/2,5527/6,5527/7,5527/9, 5527/16, I 5527/17 KO PREŠEVO		
NAZIV LISTA:	6. SINHRON PLAN KOMUNALNE INFRASTRUKTURE	RAZMERA:	1:1000
RUKOVODILAC IZRADE:	ODGOVORNI URBANISTA: <small>DR. ING. ARH.</small> QENAN Q.AHMEDI - 200 1508 15	DATUM:	JULY 2018 GOD.
			LIST BROJ: 6
			840 x 594